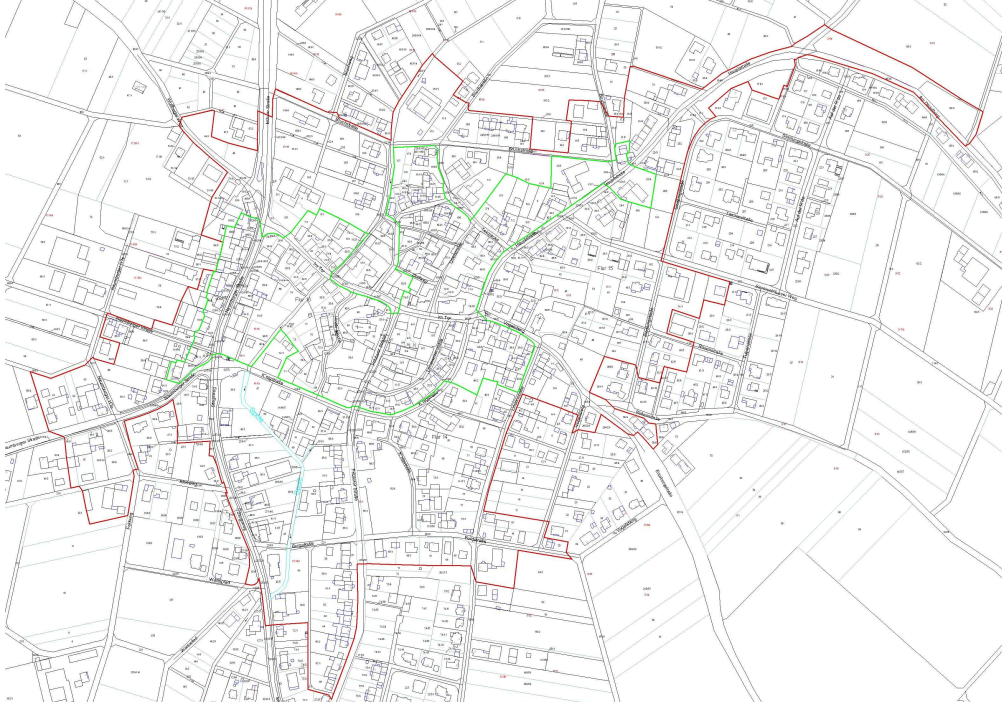


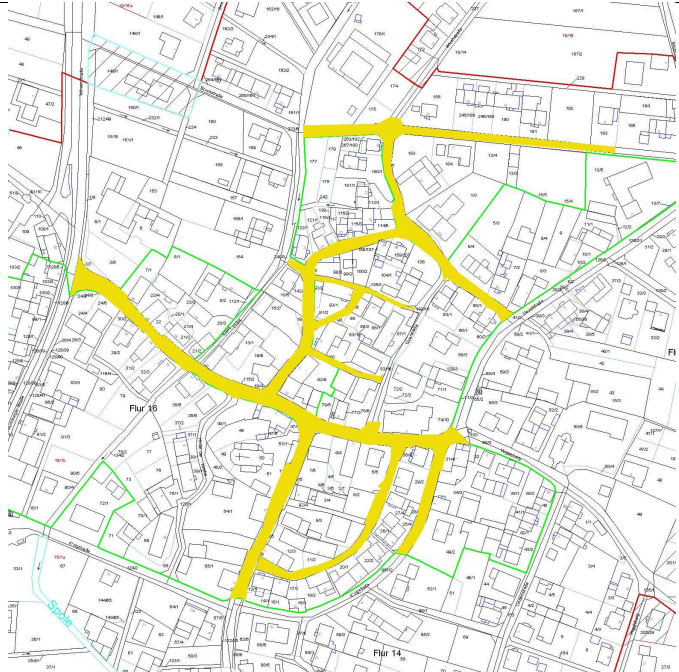
5. Aktionsprogramm


5.1 Ortsbildgestaltung / Verkehr


Projekt 1.1	Dorf-Entwicklungskonzept Ortsmitte	
Beschreibung	Konzept zur Umgestaltung berücksichtigt: <ul style="list-style-type: none"> - Bauflächen - Abriss/ Ersatz von Gebäuden - Verkehrsberuhigung - Neuanlage / Sanierung von Gehwegen - Behindertenfreundlicher Ausbau - Ortsdurchgrünung: Einheitliche Gestaltung (Pflasterung, Möblierung, Beleuchtung) - Beschilderung - Begrünung 	
Projektträger	Gemeinde Bad Emstal	
Kostenrahmen	Geschätzt: Planung	20.000.-
Langfristige Folgekosten	-----	
Finanzierung	Eigenmittel Fördermittel DE Fremdmittel Dritter: -----	
Priorität	Hoch	
Arbeitsschritte	<ul style="list-style-type: none"> • Planung mit Beteiligung von Arbeitskreis (Bürgern) bei Planung 	
Verantwortlich	<ul style="list-style-type: none"> • Willi Röhn 	
Projektbeteiligte	Gemeinde Arbeitskreis DE	
Zeitraumen	2012/13, Kurzfristig	
Ideenskizze		

Projekt 1.2	Neugestaltung Dorfkern / Dorfplatz / Brunnen		
Beschreibung	<p>Der Bereich vor der Kirche ist das Zentrum von Balhorn. Zentral gelegen erfüllt dieser vermindert Kommunikationsfunktionen. Dominiert wird dieser Bereich momentan durch einen angrenzenden Kfz-Händler und parkende Fahrzeuge.</p> <p>Der „Brunnenplatz“ soll zum Dorfplatz aufgewertet und vergrößert werden. Gleichzeitig kann eine historische Verbindung zum Kirchgarten wieder hergestellt werden. Die Kirchengemeinde Balhorn wurde in die Ideensammlung einbezogen.</p> <p>Es ist eine Neugestaltung dieses Bereichs geplant, welcher die Flächen der angrenzenden ungenutzten Scheune und eines leerstehenden abgängigen Wohnhauses mit einbezieht.</p> <p>Es ist geplant beide Gebäude abzureißen, wobei letzteres durch die Gemeinde erworben werden soll.</p> <p>Grundsätzlich sind folgende Maßnahmen vorgesehen:</p> <ul style="list-style-type: none"> - Erwerb und Abriss des Wohngebäudes „Im Tor 11“ - Abstimmung mit Eigentümer ungenutzter Scheune zwecks Abstimmung des Freiraumkonzeptes- ggf. Flächenneuordnung - Platzgestaltung Brunnenplatz, Optische Aufwertung, Informationstafel, Öffnung Kirchgarten - ggf. Multifunktionsplatz - Verkehrsberuhigung, Behindertengerechte Gehwege, Baumpflanzungen <p>Ein Standard für den Dorfkern wird festgelegt (Beleuchtung, Mobiliar). Im Zuge der Umgestaltungsmaßnahmen soll die Aufenthaltsqualität des Zentrums auch an der Durchgangsstraße verbessert werden. Diese wird durch raumbildende Baumpflanzungen ergänzt, welche auch die optische Dominanz der Ausstellungsflächen des KFz-Händlers mindert.</p>		
Projektträger	Gemeinde Bad Emstal - ASV (Straßenkörper)		
Kostenrahmen	Kalkuliert: Planung (Dorferneuerung)	25.000.-€	
	Erwerb und Abriss „Im Tor 11“ (Dorferneuerung)	80.000.-€	
	Möblierung. Platz-, Wegegestaltung (Dorferneuerung)	115.000.- €	
	Straßenbau (Anlieger / Gemeinde / ggf. ASV)	70.000.- €	
Langfristige Folgekosten	Unterhaltungs- /Pflegekosten		
Finanzierung	Eigenmittel - Fördermittel DE -Fremdmittel Dritter: Straßenkörper (ASV)		
Priorität	Sehr hoch		
Arbeitsschritte	<ul style="list-style-type: none"> • Ankauf erforderlicher Flächen • Planung: Platzgestaltung • Umsetzung mit Bürgern 		
Verantwortlich	K.-Heinz Dorer, Erwin Möller		
Projektbeteiligte	Gemeinde Bad Emstal Arbeitskreis DE Privater Eigentümer Kirchengemeinde		
Zeitraumen	Kurz- Mittelfristig / 2013-2015		
Ideenskizzen			

Projekt 1.3	Umgestaltung „Hinter der Kirche“ , Pfarrgartenmauer	
Beschreibung	<p>Die Pfarrgartenmauer drohte in diesem Bereich auf den Straßenraum zu kippen. Diese steht auf Gemeindegrund und wurde provisorisch gesichert.</p> <p>Um Verkehrssicherheit, vor allem für Fußgänger herzustellen, soll die Pfarrgartenmauer neu aufgesetzt werden und der Freiraum neu strukturiert werden.</p> <p>Auch hier gilt es das einheitlichen Gestaltungsprinzip einzuhalten. Grundsätzlich sind folgende Maßnahmen vorgesehen:</p> <ul style="list-style-type: none"> • Instandsetzung der Sandsteinmauer • Anpflanzung von Bäumen • Strukturierung des Straßenraums • Markierung der Gehwege • Neue Ausstattung mit einheitlichen Straßenlampen • Begrünung <p>Die Maßnahme ist mit der Unteren Denkmalschutzbehörde abzustimmen.</p>	
Projektträger	Gemeinde Bad Emstal	
Kostenrahmen	Kostenschätzung: Planung (Förderfähig Dorferneuerung) 10.000.- € Ausführung Mauer, Wege, Ausstattung und Grün Förderfähig Dorferneuerung) 40.000.- € Ausführung Straße und Kanalisation) (Anlieger, Gemeinde / ggf. ASV) 40.000.- €	
Langfristige Folgekosten	Pflege / Unterhaltung	<p>Instandsetzung Pfarrgartenmauer/ Strukturierung Straßenraum</p>
Finanzierung	Eigenmittel -- Fördermittel DE --- Fremdmittel Dritter: ----	
Priorität	Hoch	
Arbeitsschritte	<ul style="list-style-type: none"> ○ Entwurf, ○ Abstimmung Denkmalschutzbehörde ○ Umsetzung 	
Verantwortlich	Hr. Kratzge, E. Möller	
Projektbeteiligte	Arbeitskreis DE - Kirchengemeinde - Gemeinde Bad Emstal	
Zeitraumen	Mittelfristig 2015-16	
Ideenskizzen / Abbildung		

Projekt 1.4	Ortsdurchgrünung "Im Tor, Teichecke, Fritzlarer Str." und Gestaltung innerörtlicher Gehwege	
Beschreibung	<p>Innerhalb dieses Bereichs soll - entsprechend zur Ortskerngestaltung - mit der Hilfe der Strategie eines einheitlichen Gestaltungsprinzips die Attraktivität des Ortskerns erhöht werden. Die Gehwege, Beleuchtung und Ausstattung sollen einheitlich gestaltet sein und einen Wiedererkennungseffekt ermöglichen.</p> <p>Die Maßnahme kann parallel zu projektierte Kanalsanierung durchgeführt werden.</p> <p>Gleichzeitig soll der Straßenraum durch Begrünung (v.a. kleinkronige Straßenbäume) aufgewertet werden. Somit wird die Verkehrssicherheit und die Aufenthaltsqualität im Zentrum verbessert. Es wird an der Durchgangsstraße eine durchgängige Gehwegeverbindung gewährleistet und durch raumbildende Baumpflanzungen ergänzt.</p> <p>Grundsätzlich sind folgende Maßnahmen vorgesehen:</p> <ul style="list-style-type: none"> • Anpflanzung von Bäumen • Anlage/Markierung alters- und Behindertengerechte Gehwege • Neue Ausstattung mit einheitlichen Straßenlampen, ggf. Möblierung • Anlage von Parkplätzen 	
Projektträger	Gemeinde Bad Emstal	
Kostenrahmen	<p>Kostenschätzung:</p> <p>Planung (Förderfähig Dorferneuerung) 25.000.- €</p> <p>Ausführung Wege, Ausstattung und Grün (Förderfähig Dorferneuerung) 85.000.- €</p> <p>Ausführung Straße mit Kanalisation/ Parkplätze (Anlieger / Gemeinde) 170.000.- €</p>	
Langfristige Folgekosten	-----	
Finanzierung	Eigenmittel - - Fördermittel DE - - Fremdmittel Dritter: ----	
Priorität	Mittel	
Arbeitsschritte	Entwurf, - - Umsetzung	
Verantwortlich	Harald Löber	
Projektbeteiligte	Arbeitskreis DE --- Gemeinde Bad Emstal	
Zeitraumen	Langfristig 2018	
Ideenskizzen		

Projekt 1.5	Abriss gemeindeeigener Scheune	
Beschreibung	<p>An der Durchgangsstraße „im Tor“ steht ein gemeindeeigenes ungenutztes Gebäude, welches ungenutzt als Schandfleck eingestuft wird.</p> <p>Im Rahmen der Arbeitsgruppenarbeit wurde deutlich, dass der Abriss des Gebäudes angestrebt wird. Die Suche nach Nutzungsmöglichkeiten scheiterte am baulichen Zustand des Gebäudes , wie auch an Gebäudegröße und -Zuschnitt.</p> <p>Somit wird die Zufahrtsmöglichkeit für zwei Gewerbebetriebe verbessert. Es kam in der Vergangenheit schon zu Unfällen, bei denen angrenzende Häuser beschädigt wurden. Gleichzeitig kann der entstehende Freiraum im Zusammenhang mit der dahinterliegenden Hofanlage durchgrünt und aufgewertet werden:</p> <ul style="list-style-type: none"> • Abriss und Ortsdurchgrünung 	
Projektträger	Gemeinde Bad Emstal	
Kostenrahmen	Kostenschätzung: Planung (Förderfähig Dorferneuerung) Abriss	6.000.-€ 50.000.- €
Langfristige Folgekosten		
Finanzierung	Eigenmittel, Fördermittel DE,	
Priorität	mittel / hoch	
Arbeitsschritte	<ul style="list-style-type: none"> • Planung • Umsetzung 	
Verantwortlich	Willi Röhn	
Projektbeteiligte	<ul style="list-style-type: none"> - Gemeinde Bad Emstal - Arbeitskreis DE 	
Zeitraumen	<ul style="list-style-type: none"> - Mittel- / Langfristig - 	
Abbildung	<ul style="list-style-type: none"> - Abriss: - Freiflächengestaltung 	

Projekt 1.6	Bürgerprojekt: Hist. Rekonstruktion des „Fruchthäuschens“,	
Beschreibung	<p>Eine Zeichnung zeigt die historische Ausbildung der Toranlage an der Kirche. Im Rahmen eines Bürgerprojektes soll diese Toranlage als Fruchthäuschen wiederaufgebaut werden.</p> <p>Die geplante Fachwerkkonstruktion dient der optischen Aufwertung des Ortskerns.</p> <p>Im entstehenden Raum auf der Toranlage können Informationen zur Geschichte Balhorns, des ältesten Ortes im Altkreis Wolfhagen ausgestellt werden. Es kann somit als zentraler Punkt für das „Begehbare Museum“ dienen.</p>	
Projektträger	Gemeinde Bad Emstal	
Kostenrahmen	Kostenschätzung:	
	Planung	4.000.- €
	Material	30.000.- €
Langfristige Folgekosten		
Finanzierung	Eigenmittel - Fördermittel DE ---- Fremdmittel Dritter: Bürgerprojekt	
Priorität	Mittel / Hoch	
Arbeitsschritte	<ul style="list-style-type: none"> - Abstimmung mit Kirchengemeinde - Planung - Umsetzung 	
Verantwortlich	H. Kratzge Martin Kugler	
Projektbeteiligte	Arbeitskreis DE, Gemeinde Bad Emstal Kirchengemeinde Untere Denkmalschutzbehörde	
Zeitraum	Langfristig 2018	
Ideenskizze	Histor. Zeichnung:	

Projekt 1.7	Bürgerprojekt: Gestaltung innerörtlicher Gehwege - Gehweg Bruchstraße	
Beschreibung	<p>An der Durchgangsstraße „Bruchstraße“, welche die Hauptstraße und die Bundesstraße B450 verbindet, fehlt im Westen der Straßenbegleitende Gehweg. Ein gemeindeeigener Grünstreifen kann dort kostengünstig zum Gehweg umgebaut werden.</p> <ul style="list-style-type: none"> • Pflasterung / Markierung Gehweg <p>Die Maßnahme soll als Bürgerprojekt umgesetzt werden.</p>	
Projektträger	Gemeinde Bad Emstal	
Kostenrahmen	Kostenschätzung: Material	4.500.- €
Langfristige Folgekosten	Unterhaltung	
Finanzierung	Eigenmittel Fördermittel DE Fremdmittel Dritter: ----	
Priorität	Mittel	
Arbeitsschritte	Umsetzung Bürgerbeteiligung	
Verantwortlich	Erwin Möller H. Dietrich	
Projektbeteiligte	Gemeinde Bad Emstal, Arbeitskreis DE	
Zeitraumen	Mittelfristig 2015 / 2016	
Ideenskizze	Abbildung Örtlichkeit	

5.2 Dorfgemeinschaft

Projekt 1.8	Bürgerprojekt: Optimierung der Nutzungsmöglichkeiten und behindertengerechter Ausbau "DGH"	
Beschreibung	<p>Das Dorfgemeinschaftshaus ist nicht behindertengerecht und nicht energetisch effizient ausgebaut.</p> <p>Beschreibung:</p> <ul style="list-style-type: none"> ○ Behindertengerechter Umbau ○ Energetische Verbesserung (Dämmung, Fenster) <p>Zur Verbesserung der Auslastung ist ein entsprechender Umbau notwendig. Zusätzliche Nutzungen durch den VDK, Chor und die Landfrauen, sowie eine Nutzung durch den benachbarten Kindergarten (Turnraum) sind geplant.</p> <p>Langfristig ist geplant weitere Räumlichkeiten (Hausmeister-Wohnung) umzufunktionieren, um Räume für betreute Jugendgruppen anzubieten.</p>	
Projektträger	Gemeinde Bad Emstal	
Kostenrahmen	<p>Kostenschätzung :</p> <p>Planung</p> <p>Ausführung</p>	<p>10.000.- €</p> <p>60.000.- €</p>
Langfristige Folgekosten	<p>Energiekosten (reduziert)</p> <p>Abschreibung</p> <p>Unterhaltung</p>	
Finanzierung	<p>Eigenmittel</p> <p>Fördermittel DE</p> <p>Fremdmittel Dritter: ----</p>	
Priorität	Hoch	
Arbeitsschritte	<p>Entwurf</p> <p>Umsetzung (mit Bürgerbeteiligung)</p>	
Verantwortlich	<p>Elisabeth Theiss, Eckhard Bröske,</p> <p>Olliver Lenz, Uwe Mathe</p>	
Projektbeteiligte	<p>Arbeitskreis DE</p> <p>Gemeinde Bad Emstal</p> <p>Kulturverein</p>	
Zeitraumen	Mittelfristig- Langfristig 2016 / 2018	
Ideenskizze	Abbildung Örtlichkeit	



Projekt 1.9	Schaffung eines Treffpunktes für Jugendliche	
Beschreibung	<p>Der jetzige Standort des Jugendraumes wird von vielen Bürgern im Dorf als ungünstig beschrieben.</p> <p>Viele Anwohner fühlen sich gestört, die Jugendlichen können sich auf der anderen Seite nicht austoben.</p> <p>Die Jugendlichen besitzen keinen alternativen Treffpunkt, insbesondere in den Wintermonaten.</p> <p>Um das Ziel "Treff- und Kommunikationspunkte aufwerten" zu erreichen, insbesondere um Konflikte Zwischen Jugendlichen zu lösen, wird eine Verlegung des Jugendraumes angestrebt.</p> <p>Geplant ist die Nutzung von Räumlichkeiten im Dorfgemeinschaftshaus. Dort befinden sich auch Freiräume in der direkten Umgebung, die genutzt werden können.</p>	
Projektträger	Gemeinde Bad Emstal	
Kostenrahmen	Kostenschätzung: Planung	6.000. €
	Ausführung	44.000.- €
Langfristige Folgekosten	Betreuung und Unterhalt	
Finanzierung	Eigenmittel, Fördermittel DE, Fremdmittel Dritter: -----	
Priorität	Mittel / Hoch	
Arbeitsschritte	<ul style="list-style-type: none"> • Beteiligung von Bürgern und Jugendlichen bei Planung (Abstimmung mit Jugendlichen, Qualität, Ausstattung bzw. Ausbildung des Treffpunktes) • Anforderungen an Betreuung • Entwurf, Umsetzung, mit Bürgerbeteiligung 	
Verantwortlich	Klaus Ferrari	
Projektbeteiligte	Arbeitskreis DE, Jugendliche, Jugendpflege	
Zeitraumen	2017/ 2018, Langfristig	
Ideenskizzen		

Projekt 1.10	Funktionsverbesserung Umfeld Dorfgemeinschaftshaus (DGH)	
Beschreibung	<p>Das Dorfgemeinschaftshaus ist nur über einen vergleichsweise langen Fußweg zu erreichen. Dies erschwert die Lieferung von Verbrauchsgütern und Ausstattung für Veranstaltungen. Eine Andienung ist über einen Seiteneingang möglich. Dort soll eine Zufahrtmöglichkeit angelegt werden, welche auch als notwendige Feuerwehrezufahrt genutzt werden kann.</p> <p>Im Zuge der Schaffung selbiger soll das Umfeld - entsprechend zur Ortskerngestaltung - des DGH aufgewertet und neu strukturiert werden. Gleichzeitig soll ein barrierefreier Zugang zum DGH geschaffen werden. Die Freiflächen, Beleuchtung und Ausstattung im Ort sollen einheitlich gestaltet sein und einen Wiedererkennungseffekt ermöglichen. Die öffentliche Freifläche soll gleichzeitig durch Begrünung (v.a. kleinkronige Straßenbäume) aufgewertet werden.</p> <p>Hier ist in direkter Umgebung zum Kindergarten ein potentieller Standort für den zentralen Spielplatz.</p> <p>Grundsätzlich sind folgende Maßnahmen vorgesehen:</p> <ul style="list-style-type: none"> • Neuordnung der Eigentumsverhältnisse • Anlage einer Zufahrt (Andienung) • Barrierefreier Zugang • Anpflanzung von Bäumen • Neue Ausstattung mit einheitlichen Straßenlampen • Begrünung 	
Projekträger	Gemeinde Bad Emstal	
Kostenrahmen	Kostenschätzung:	
	Planung	6.000.- €
	Flächenankauf	10.000.- €
	Ausführung Wege, Ausstattung und Grün (Förderfähig Dorferneuerung)	42.000.- €
Langfristige Folgekosten		
Finanzierung	Eigenmittel - Fördermittel DE Fremdmittel Dritter: ----	
Priorität	Hoch	
Arbeitsschritte	Flächenankauf Entwurf Umsetzung	
Verantwortlich	Elisabeth Theiss, Eckhard Bröske, Olliver Lenz, Uwe Mathe	
Projektbeteiligte	Arbeitskreis DE Gemeinde Bad Emstal	
Zeitraumen	Mittelfristig - 2015	
Ideenskizzen		

Projekt 1.11	Anlage Multifunktionsplatz	
Beschreibung	Gestaltung von Freifläche für Dorfgemeinschaft <ul style="list-style-type: none"> • Inliner-, Rollschuhangebote • Bolzplatz • Grillen • Bouleplatz • Aufenthaltsqualität <p>Als Standorte kommen gemeindeeigene Flächen unterhalb des Sportplatzes und am Dorfgemeinschaftshaus und private Flächen im Ortskern (z.B. am Dorfplatz) in Frage.</p>	
Projekträger	Gemeinde Bad Emstal	
Kostenrahmen	Erfahrungswerte: Planung Ausführung	6.000 € 45.000 €
Langfristige Folgekosten	Unterhaltungskosten	
Finanzierung	Eigenmittel Fördermittel DE Fremdmittel Dritter: -----	
Priorität	Hoch	
Arbeitsschritte	Beteiligung insbesondere von Jugendlichen bei Planung Entwurf, Umsetzung, mit Jugend- und Bürgerbeteiligung	
Verantwortlich	Erwin Möller	
Projektbeteiligte	Gemeinde, Arbeitskreis DE, Jugendliche	
Zeitraumen	Mittel-Langfristig, 2016	
Ideenskizzen	Jugendbeteiligung	


Projekt 1.12	Gestaltung Zentraler Spielplatz		
Beschreibung	<p>Der zentrale Spielplatz in Balhorn ist nicht mehr zeitgemäß. Das Gelände liegt ungünstig und ist zu klein. Dieser Spielplatz soll eingezogen und durch einen neuen Spielplatz ersetzt werden. Um die Attraktivität für junge Familien zu erhöhen soll ein attraktiver Spielplatz für Kinder angelegt werden, der als Magnet auch über den Ort hinaus wirken kann. Bei der Planung der Gestaltung dieses zentrumsnahen neuen Spielplatzes sollten v.a. Kinder und Jugendliche zur Stärkung des Demokratieverständnisses beteiligt werden. Als potentieller Standort kommt eine private Fläche im Ortskern (z.B. Louis Garten) oder die gemeindeeigene Flächen am Dorfgemeinschaftshaus in Frage.</p>		
Projekträger	Gemeinde Bad Emstal		
Kostenrahmen	Erfahrungswerte: Planung Ausführung	12.000.- € 80.000.- €	
Langfristige Folgekosten	Pflegekosten		
Finanzierung	Eigenmittel Fördermittel DE Fremdmittel Dritter: -----		
Priorität	Mittel /Hoch		
Arbeitsschritte	<ul style="list-style-type: none"> • Beteiligung von Bürgern und Kindern bei Planung • Entwurf, Umsetzung als Bürgerprojekt • Jugendpflege 		
Verantwortlich	Karl-Heinz Dorer + Erwin Möller		
Projektbeteiligte	Arbeitskreis DE, Kinder,		
Zeitraumen	2014 / 2015, Mittelfristig		
Ideenskizzen	Abb.: Beispiel		


Projekt 1.13	Schwimmbad		
Beschreibung	Sicherung durch Aufwertung des Schwimmbades als relevantes Freizeitangebot <ul style="list-style-type: none"> - Installation Hangrutsche - Sanierung Dach - Verbesserung an Beach-Volleyball-Feld Erheblicher Bedarf an Sicherung des Standortes		
Projekträger	Förderverein - Gemeinde Bad Emstal		
Kostenrahmen	Schätzung: Ausführung	20.000.- €	
Langfristige Folgekosten	Unterhaltungskosten		
Finanzierung	Eigenmittel Förderverein Fremdmittel Dritter: -----		
Priorität	Sehr hoch		
Arbeitsschritte	Bürgerprojekt Förderverein: <ul style="list-style-type: none"> • Beteiligung von Bürgern und Jugendlichen bei Planung • Entwurf, Umsetzung, mit Bürgerbeteiligung 		
Verantwortlich	Elisabeth Theiss		
Projektbeteiligte	Förderverein Gemeinde Bad Emstal		
Zeitraumen	Kurz- / Mittelfristig		
Ideenskizze			

5.3 Infrastruktur und Tourismus

Projekt 1.14	Aufbau eines Internetmarktplatz
Beschreibung	<p>Die Internetseite der Gemeinde Bad Emstal und die Internetseite des Kulturvereins informieren bislang über Aktivitäten in Balhorn. Nun soll, auch zur Unterstützung von Handel und Gewerbe, eine Seite aufgebaut werden, welche die Informationen bündelt und zusätzliche Informationen bereitstellt.</p> <p>Somit entsteht eine Internet-Plattform, welche für den Ort viele attraktive Seiten besitzt, welche sich gegenseitig in der Anziehungskraft stärken. Dabei soll die Strategie, über diese Plattform zu informieren und zu werben, verfolgt werden. In verschiedenen Handlungsfeldern wird dies nachgefragt. (Vereine- Wirtschaft)</p> <p>Insbesondere sollen folgende Themenfelder in der Informationsplattform zusätzlich dargestellt werden:</p> <ul style="list-style-type: none"> - Einbindung (Link) zu Gemeinde- und Kulturvereinsseite - Information- und Beratung von Grundstückseigentümern (Bauplatzbörse, Energieberatung) - Information zur Erhöhung der Qualität aber auch Attraktivität als Wohnstandort (Ehrenamtsbörse, Veröffentlichungen der Kirche und sozialer Organisationen, Veröffentlichungen des Arbeitskreises Dorferneuerung, Veranstaltungskalender) - Marketingmaßnahmen zur Stärkung der innerörtlichen Infrastruktur (Gastronomie, Gewerbeplattform (zum Selbsteintrag) - Information zur Stärkung der touristischen Infrastruktur im Ort: (Wanderwegenetz, Öffentlicher Nahverkehr, Ausgangspunkte) <p>Es soll eine „lebende“ Struktur geschaffen werden, welche auch die Pflege der Internetplattform festschreibt:</p> <ul style="list-style-type: none"> - Verantwortliche werden auf verschiedenen Ebenen benannt, - Zugänge für bestimmte Bereiche ermöglicht und - die Finanzierung der „Pflege“ der Seite geregelt.
Projektträger	Gemeinde Bad Emstal
Kostenrahmen	Anschubfinanzierung, Aufbau von Struktur für regelmäßige Aktualisierung, verlinkt mit Gemeinde und Kulturverein Kostenschätzung: 8.000,00 €
Langfristige Folgekosten	Bezahlte Kraft zur Pflege der Seite: Patenschaft, Finanzierung durch Beteiligte (Gewerbe, Vereine, ...)
Finanzierung	Eigenmittel, Fördermittel DE Fremdmittel Dritter: ----
Priorität	Mittel
Arbeitsschritte	<ul style="list-style-type: none"> • Konzept zur Struktur • Informationssammlung • Organisation Aktualisierung (Ehrenamtliche, Vertreter Vereine)
Verantwortlich	Florian Degenhardt
Projektbeteiligte	Arbeitskreis DE - Gemeinde Bad Emstal – Vereine - Kirchen, soz. Organisationen - Gewerbetreibende
Zeitraum	Kurzfristig 2011 / 2013

Projekt 1.15	Dorferneuerungs-Broschüre		
Beschreibung	<p>Zur Festigung der Dorfgemeinschaft, Unterstützung der vorhanden Infrastruktur und Sicherung der Bürgerbeteiligung bei Dorfentwicklungsplan und Folgeprojekten der Dorferneuerung soll eine Informationsbroschüre erstellt und verteilt werden.</p> <p>Die Broschüre soll Informationen über</p> <ul style="list-style-type: none"> • Dorferneuerung • Dorfentwicklungsplan • Gemeinde • Gewerbetreibende • Touristische Angebote (Rad-Wanderwege) • Vereine • Geschichte (histor. Gebäude, Karten) <p>zur Verfügung stellen.</p>		
Projektträger	Gemeinde Bad Emstal		
Kostenrahmen	Kostenschätzung	8. 000,00 €	
Langfristige Folgekosten			
Finanzierung	Eigenmittel Fördermittel DE Fremdmittel Dritter:----		
Priorität	Mittel		
Arbeitsschritte	Informationssammlung Broschüre		
Verantwortlich	Fr. W. Schmidt		
Projektbeteiligte	Arbeitskreis DE Vereine Gemeinde Bad Emstal Gewerbetreibende		
Zeitraumen	Kurz- /Mittelfristig 2013-2015		
Ideenskizze			

Projekt 1.16	Dorfchronik, Sicherung von 23 historischen Karten		
Beschreibung	<p>Insgesamt 23 historische Karten (Konzeptkarte C473) von 1733 liegen momentan in Marburg: Diese sollen für den Ort gesichert werden.</p> <p>Es soll zur Sicherung historischer Informationen und Kultureller Identität eine Dorfchronik mit Familienbuch erstellt werden, welche auch zur Vorbereitung eines Begehbaren Museums dient.</p> <p>Es ist geplant für die Dorfchronik und das Begehbare Museum Faksimile dieser Karten zu erwerben, sobald diese restauriert sind.</p>		
Projektträger	Gemeinde Bad Emstal Geschichtsverein		
Kostenrahmen	Kostenschätzung:	Karten Chronik	5.000.- € 8.000.- €
Langfristige Folgekosten			
Finanzierung	Eigenmittel - Fördermittel DE -		
Priorität	Mittel		
Arbeitsschritte	Karte: Chronik: 1. Band 2012 2. Band 2014		
Verantwortlich	Martin Kugler, Fr. Range		
Projektbeteiligte	Arbeitskreis DE, Gemeinde Bad Emstal, Denkmalschutz- behörde		
Zeitraumen	Mittelfristig 2014 / 2015		
Ideenskizze			



Projekt 1.17	Beschilderung im Ort
Beschreibung	<p>Die vorhandene Infrastruktur aber auch das touristische Potential von Balhorn soll gestützt werden. Momentan ist die Beschilderung im Ort nicht einheitlich und nicht vollständig. Die Information über Handwerk, Handel und Dienstleister im Ort, öffentliche Infrastruktur und das (Rad-)Wanderwegenetz soll mit Hinweisen zum „Begehbaren Museum“ verknüpft werden: Letzteres verbindet fußläufig historische Stätten im Ort und stellt Informationen erlebbar zusammen. Somit wird das touristische Angebote erheblich verbessert. Insbesondere soll ein einheitliches Konzept zur Beschilderung von Infrastruktur, Historischen Stätten und Rad-Wanderwegen inkl. 3 Übersichtstafeln entwickelt und umgesetzt werden.</p>
Projektträger	Gemeinde Bad Emstal
Kostenrahmen	8.000.- €
Langfristige Folgekosten	-----
Finanzierung	Eigenmittel Fördermittel DE Fremdmittel Dritter: -----
Priorität	Mittel / Hoch
Arbeitsschritte	Informationssammlung als Vorbereitung (AK Dorferneuerung) Umsetzung
Verantwortlich	Fr. Schmidt, Fr. Hofmann
Projektbeteiligte	Arbeitskreis DE Gemeinde Bad Emstal
Zeitraumen	Integration in oben genannte Projekte 1.2, 1.3, 1.4 und 1.10
Ideenskizze	

5.4 Ökologie

Projekt 1.18	Bürgerprojekt: Dauerhafte Erhaltung des historischen Friedhofs	
Beschreibung	<p>Der Friedhof ist in Gemeindebesitz, Pflege und Gesamtgestaltung obliegt der Gemeinde.</p> <p>Grundsätzlich sind folgende Maßnahmen vorgesehen:</p> <ul style="list-style-type: none"> • Erhaltungsschnitt von Bäumen (Bürgerprojekt) • Restaurierung historischer Grabtafeln • Instandsetzung beschädigter Teilbereiche der Friedhofsmauer <p>Die Maßnahme soll teilweise als Bürgerprojekt umgesetzt werden.</p>	
Projekträger	Gemeinde Bad Emstal	
Kostenrahmen	<p>Kostenschätzung:</p> <p>Material / Ausführung: Mauer, Ausstattung und Grün (Förderfähig Dorferneuerung)</p>	12.000.- €
Langfristige Folgekosten	Pflege Unterhaltung	
Finanzierung	<p>Eigenmittel Fördermittel DE Fremdmittel Dritter: ----</p>	
Priorität	Mittel / Hoch	
Arbeitsschritte	Entwurf Umsetzung (Mit Bürgerbeteiligung)	
Verantwortlich	Erwin Möller	
Projektbeteiligte	Arbeitskreis DE Gemeinde Bad Emstal Kirchengemeinden	
Zeitraum	Kurz-Mittelfristig 2013-2014	
Ideenskizzen		

Projekt 1.19	Bürgerprojekt: Lückenschluss bei der Allee am Ortsrand	
Beschreibung	<p>Die Hauptstraße Richtung Schauenburg begleitet eine Ortsbild prägende, historische Allee. Im Bereich der Eingangssituationen ist diese Allee nicht geschlossen. Diese Lücke soll geschlossen und gleichzeitig der Ortseingang markiert werden.</p> <p>Grundsätzlich sind folgende Maßnahmen vorgesehen:</p> <ul style="list-style-type: none"> • Anpflanzung von Bäumen <p>Die Pflanzung der Bäume soll unter Regie des Kulturvereins in Form von Patenschaften finanziert und durchgeführt werden. Dieses Projekt ist langfristig angelegt, so dass mittelfristig notwendiger Ersatz weiterer Bäume auch gewährleistet wird.</p>	
Projektträger	Gemeinde Bad Emstal Kulturverein	
Kostenrahmen	Kalkuliert: Ausführung Baumpflanzung	3.000.- €
Langfristige Folgekosten		
Finanzierung	Eigenmittel Fremdmittel Dritter: ----	
Priorität	Niedrig / Mittel	
Arbeitsschritte	Entwurf Umsetzung (Mit Bürgerbeteiligung)	
Verantwortlich	Helmut Löber	
Projektbeteiligte	Kulturverein Gemeinde Bad Emstal	
Zeitraumen	Kurz- Mittelfristig 2013 / 2015	
Ideenskizzen		

Projekt 1.20	Renaturierung der Spole im Ortskern : Hochwasserschutz, ökologische Aufwertung und Gestaltverbesserung	
Beschreibung	<p>Die Spole fließt weitgehend naturfern durch Balhorn. Teilweise ist das Bachbett in Halbschalen, teilweise in Betonwänden gefasst, bzw. kanalisiert.</p> <p>Renaturierung in Einzelbereichen Öffnung von Teilbereichen Grundsätzlich sind folgende Maßnahmen vorgesehen:</p> <ul style="list-style-type: none"> - Neuprofilierung - Verlegung und Öffnung (am Dorfplatz) - Grünordnerische Maßnahmen 	
Projekträger	Gemeinde Bad Emstal	
Kostenrahmen	Kostenschätzung: Planung (Förderfähig Dorferneuerung) 4.000.- € Ausführung Profilierung Rückbau, Grün (Förderfähig Dorferneuerung) 20.000.- €	
Langfristige Folgekosten		
Finanzierung	Eigenmittel Fördermittel DE Fremdmittel Dritter: Die Förderung durch die „Richtlinie zur Förderung von Maßnahmen zur Gewässerentwicklung und zum Hochwasserschutz“ wird geprüft:	
Priorität	Mittel /Hoch	
Arbeitsschritte	<ul style="list-style-type: none"> • Konzeptplanung • Beschaffen der erforderlichen Flächen, soweit nicht im Besitz der Gemeinde • Entwurf, Umsetzung 	
Verantwortlich	Christian Horn	
Projektbeteiligte	Arbeitskreis DE Gemeinde Bad Emstal	
Zeitraumen	Mittelfristig 2015 -2016	
Ideenskizzen		

Projekt 1.21	Spole: Zusätzlicher Zulauf vom Distelberg / Rückhaltebecken	
Beschreibung	<p>Zur Sicherung eines regelmäßigen Durchflusses des Spolebachs und Verringerung von Geruchsbelastung durch Niedrigwasserstände ist ein zusätzlicher Zulauf vom Distelberg geplant.</p> <p>Dieser ermöglicht eine Einleitung von Regenwasser und Oberflächenwasser in den Vorfluter und entlastet somit Kläranlage und Umwelt. Zusätzlich ist die Anlage eines Regenrückhaltebeckens bzw. eines Retentionsraumes inkl. Begrünung zur Regulierung des Wasserdurchflusses geplant.</p>	
Projektträger	Gemeinde Bad Emstal	
Kostenrahmen	Kostenschätzung: Planung (nicht förderfähig Dorferneuerung) 8.000.- € Ausführung Kanal (nicht förderfähig Dorferneuerung) 45.000.- €	
Langfristige Folgekosten	Pflege Unterhaltung	
Finanzierung	Eigenmittel Fremdmittel Dritter: Die Förderung durch die „Richtlinie zur Förderung von Maßnahmen zur Gewässerentwicklung und zum Hochwasserschutz“ wird geprüft:	
Priorität	Mittel	
Arbeitsschritte	<ul style="list-style-type: none"> • Konzeptplanung • Beschaffen der erforderlichen Flächen, soweit nicht im Besitz der Gemeinde • Entwurf, Umsetzung 	
Verantwortlich	Christian Horn	
Projektbeteiligte	Arbeitskreis DE Gemeinde Bad Emstal	
Zeitraumen	Mittelfristig 2015-2016	
Ideenskizzen	 <p>Lage Regenrückhaltebecken</p>	 <p>Verlauf Zulauf-Graben</p>